

**Филиал публично-правовой компании "Роскадастр" по Челябинской области**

полное наименование органа регистрации прав

Выписка из Единого государственного реестра недвижимости об объекте недвижимости

**Сведения о характеристиках объекта недвижимости**


На основании запроса от 21.11.2025, поступившего на рассмотрение 21.11.2025, сообщаем, что согласно записям Единого государственного реестра недвижимости:

Раздел 1 Лист 1

Земельный участок			
вид объекта недвижимости			
Лист № 1 раздела 1	Всего листов раздела 1: 4	Всего разделов: 5	Всего листов выписки: 9
21.11.2025г. № КУВИ-001/2025-212910928			
Кадастровый номер:	74:36:0701013:762		
Номер кадастрового квартала:	74:36:0701013		
Дата присвоения кадастрового номера:	26.04.2024		
Ранее присвоенный государственный учетный номер:	данные отсутствуют		
Адрес:	Российская Федерация, Челябинская область, городской округ Челябинский, внутригородской район Курчатовский, город Челябинск, улица Ирбитская 2-я, земельный участок 22		
Площадь:	1144 +/- 9		
Кадастровая стоимость, руб.:	1239283.76		
Кадастровые номера расположенных в пределах земельного участка объектов недвижимости:	данные отсутствуют		
Кадастровые номера объектов недвижимости, из которых образован объект недвижимости:	данные отсутствуют		
Кадастровые номера образованных объектов недвижимости:	данные отсутствуют		
Категория земель:	Земли населенных пунктов		
Виды разрешенного использования:	для индивидуального жилищного строительства		
Сведения о кадастровом инженере:	Нацибулина Евгения Николаевна, № 1167, в Саморегулируемая организация Ассоциация кадастровых инженеров "Содружество", СНИЛС 05159588182, договор на выполнение кадастровых работ от 18.12.2023 № 230, дата завершения кадастровых работ: 25.04.2024		
Сведения о лесах, водных объектах и об иных природных объектах, расположенных в пределах земельного участка:	данные отсутствуют		

полное наименование должности		ДОКУМЕНТ ПОДПИСАН ЭЛЕКТРОННОЙ ПОДПИСЬЮ	инициалы, фамилия
	Сертификат: 0091AAF5A599507BC7E6D39D2DFA052F9A		
	Владелец: ФЕДЕРАЛЬНАЯ СЛУЖБА ГОСУДАРСТВЕННОЙ РЕГИСТРАЦИИ, КАДАСТРА И КАРТОГРАФИИ Действителен: с 16.09.2025 по 10.12.2026		

Земельный участок			
вид объекта недвижимости			
Лист № 2 раздела 1	Всего листов раздела 1: 4	Всего разделов: 5	Всего листов выписки: 9
21.11.2025г. № КУВИ-001/2025-212910928			
Кадастровый номер:		74:36:0701013:762	
Сведения о том, что земельный участок полностью расположен в границах зоны с особыми условиями использования территории, территории объекта культурного наследия, публичного сервитута:		Земельный участок полностью расположен в границах зоны с реестровым номером 74:00-6.759 от 17.02.2021, ограничение использования земельного участка в пределах зоны: 1. В пределах четвертой подзоны приаэродромной территории аэродрома гражданской авиации «Челябинск (Баландино)» запрещается размещать объекты, создающие помехи в работе наземных средств и систем обслуживания воздушного движения, навигации, посадки и связи, предназначенных для организации воздушного движения и расположенных вне первой подзоны. 2. В отдельных секторах в границах зоны ограничения застройки по высоте в составе четвертой подзоны запрещается без согласования с оператором аэродрома размещение объектов, вид/наименование: Четвертая подзона приаэродромной территории аэродрома Челябинск (Баландино), дата решения: 21.12.2023, номер решения: 1175-П, наименование ОГВ/ОМСУ: Министерство транспорта Российской Федерации Федеральное агентство воздушного транспорта (РОСАВИАЦИЯ)	
Сведения о том, что земельный участок расположен в границах особой экономической зоны, территории опережающего развития, зоны территориального развития в Российской Федерации, игровой зоны:		данные отсутствуют	
Сведения о том, что земельный участок расположен в границах особо охраняемой природной территории, Байкальской природной территории и ее экологических зон, лесопарковом зеленом поясе, охотничьего угодья, лесничества:		данные отсутствуют	
Сведения о расположении земельного участка и (или) расположенного на нем объекта недвижимости в границах территории, в отношении которой принято решение о резервировании земель для государственных или муниципальных нужд:		данные отсутствуют	
Сведения о результатах проведения государственного земельного надзора:		данные отсутствуют	
Сведения о расположении земельного участка в границах территории, в отношении которой утвержден проект межевания территории:		данные отсутствуют	
Условный номер земельного участка:		данные отсутствуют	

полное наименование должности	 ДОКУМЕНТ ПОДПИСАН ЭЛЕКТРОННОЙ ПОДПИСЬЮ		инициалы, фамилия
	Сертификат: 0091AAF5A599507BC7E6D39D2DFA052F9A		
	Владелец: ФЕДЕРАЛЬНАЯ СЛУЖБА ГОСУДАРСТВЕННОЙ РЕГИСТРАЦИИ, КАДАСТРА И КАРТОГРАФИИ Действителен: с 16.09.2025 по 10.12.2026		

Земельный участок			
вид объекта недвижимости			
Лист № 3 раздела 1	Всего листов раздела 1: 4	Всего разделов: 5	Всего листов выписки: 9
21.11.2025г. № КУВИ-001/2025-212910928			
Кадастровый номер:		74:36:0701013:762	
Сведения о принятии акта и (или) заключении договора, предусматривающих предоставление в соответствии с земельным законодательством исполнительным органом государственным органом власти или органом местного самоуправления, находящегося в государственной или муниципальной собственности земельного участка для строительства наемного дома социального использования или наемного дома коммерческого использования:		данные отсутствуют	
Сведения о том, что земельный участок или земельные участки образованы на основании решения об изъятии земельного участка и (или) расположенного на нем объекта недвижимости для государственных или муниципальных нужд:		данные отсутствуют	
Сведения о том, что земельный участок образован из земель или земельного участка, государственная собственность на которые не разграничена:		Земельный участок образован из земель или земельного участка, государственная собственность на которые не разграничена. В соответствии с Федеральным законом от 25 октября 2001 г. № 137-ФЗ "О введении в действие Земельного кодекса Российской Федерации" орган Администрации города Челябинска уполномочен на распоряжение таким земельным участком.	
Сведения о наличии земельного спора о местоположении границ земельных участков:		данные отсутствуют	
Статус записи об объекте недвижимости:		Сведения об объекте недвижимости имеют статус "актуальные"	
Особые отметки:		Сведения об ограничениях права на объект недвижимости, обременениях данного объекта, не зарегистрированных в реестре прав, ограничений прав и обременений недвижимого имущества: вид ограничения (обременения): ограничения прав на земельный участок, предусмотренные статьей 56 Земельного кодекса Российской Федерации; срок действия: с 26.04.2024; реквизиты документа-основания: документ, воспроизводящий сведения, содержащиеся в решении об установлении границ зон с особыми условиями использования территорий ZoneToGKN_462b60d1-2e01-4053-b1e3-0cfa0bf6732f. от 29.01.2021 № б/н; об установлении приаэродромной территории аэродрома Челябинск (Баландино) от 29.05.2020 № 523-П выдан: Федеральное агентство воздушного транспорта (Росавиация); графическое описание местоположения границы четвертой подзоны приаэродромной территории аэродрома Челябинск (Баландино) от 14.12.2020 № б/н. Земельный участок подлежит снятию с государственного кадастрового учета по истечении пяти лет со дня его государственного кадастрового учета, если на него не будут зарегистрированы права. Сведения, необходимые для заполнения разделов: 2 - Сведения о зарегистрированных правах; 4 - Сведения о частях земельного участка, отсутствуют.	



ДОКУМЕНТ ПОДПИСАН  
ЭЛЕКТРОННОЙ ПОДПИСЬЮ


Сертификат: 0091AAF5A599507BC7E6D39D2DFA052F9A

Владелец: ФЕДЕРАЛЬНАЯ СЛУЖБА ГОСУДАРСТВЕННОЙ  
РЕГИСТРАЦИИ, КАДАСТРА И КАРТОГРАФИИ  
Действителен: с 16.09.2025 по 10.12.2026

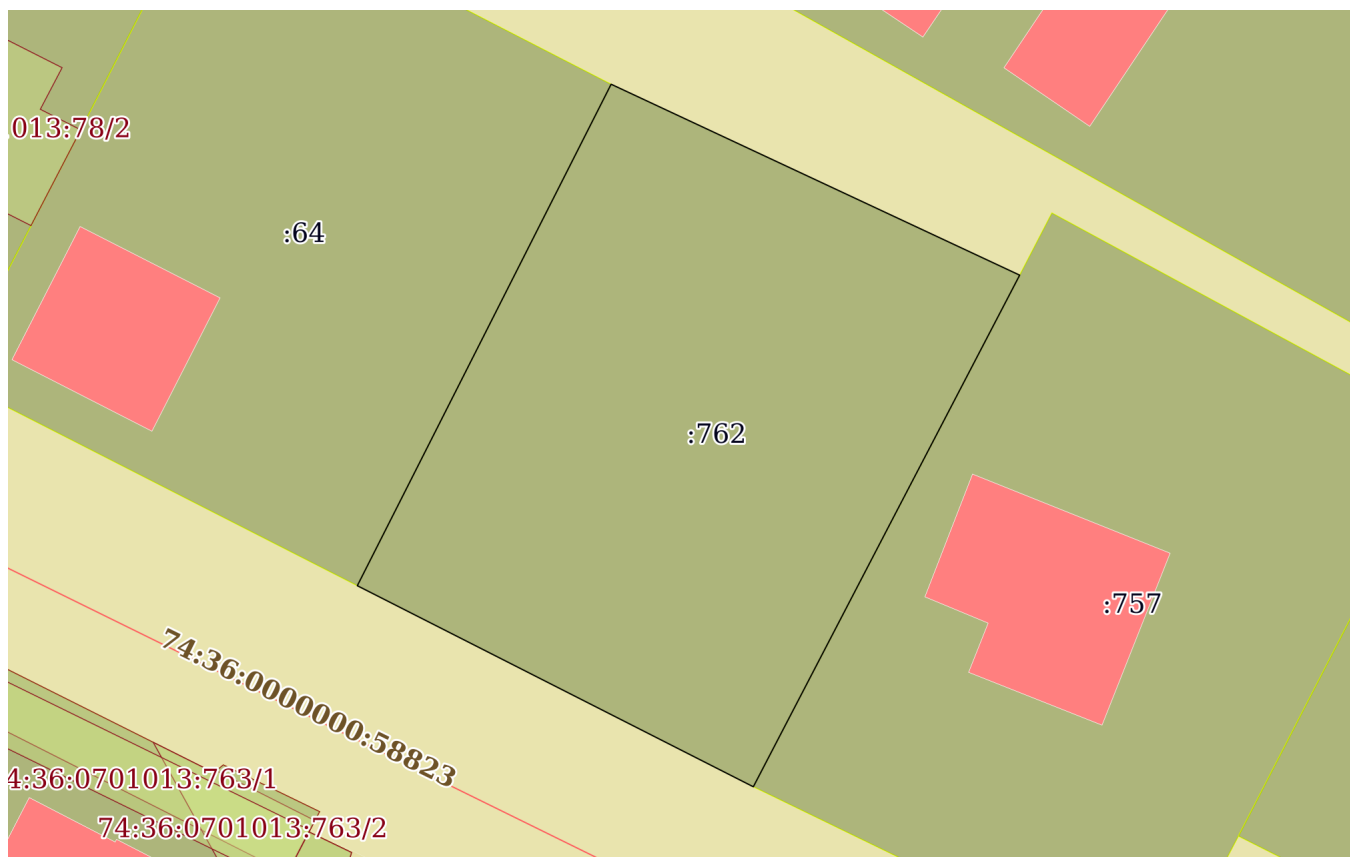
полное наименование должности

инициалы, фамилия

Земельный участок			
вид объекта недвижимости			
Лист № 4 раздела 1	Всего листов раздела 1: 4	Всего разделов: 5	Всего листов выписки: 9
21.11.2025г. № КУВИ-001/2025-212910928			
Кадастровый номер:		74:36:0701013:762	
Получатель выписки:		Лаптиева Анастасия Николаевна, действующий(ая) на основании документа "" КОМИТЕТ ПО УПРАВЛЕНИЮ ИМУЩЕСТВОМ И ЗЕМЕЛЬНЫМ ОТНОШЕНИЯМ ГОРОДА ЧЕЛЯБИНСКА	

полное наименование должности	 ДОКУМЕНТ ПОДПИСАН ЭЛЕКТРОННОЙ ПОДПИСЬЮ Сертификат: 0091AAF5A599507BC7E6D39D2DFA052F9A Владелец: ФЕДЕРАЛЬНАЯ СЛУЖБА ГОСУДАРСТВЕННОЙ РЕГИСТРАЦИИ, КАДАСТРА И КАРТОГРАФИИ Действителен: с 16.09.2025 по 10.12.2026	инициалы, фамилия

План (чертеж, схема) земельного участка
-----------------------------------------



**Условные обозначения:**



инициалы, фамилия

Выписка из Единого государственного реестра недвижимости об объекте недвижимости  
Описание местоположения земельного участка

Земельный участок			
вид объекта недвижимости			
Лист № 1 раздела 3.1	Всего листов раздела 3.1: 1	Всего разделов: 5	Всего листов выписки: 9
21.11.2025г. № КУВИ-001/2025-212910928			
Кадастровый номер:		74:36:0701013:762	

Описание местоположения границ земельного участка							
№ п/п	Номер точки		Дирекционный угол	Горизонтальное проложение, м	Описание закрепления на местности	Кадастровые номера смежных участков	Сведения об адресах правообладателей смежных земельных участков
	начальная	конечная					
1	2	3	4	5	6	7	8
1	1.1.1	1.1.2	26°50.2´	37.68	данные отсутствуют	74:36:0701013:64	Россия, Челябинская обл., г. Челябинск, ул. Городок-11, д. 40
2	1.1.2	1.1.3	115°3.4´	30.22	данные отсутствуют	данные отсутствуют	данные отсутствуют
3	1.1.3	1.1.4	207°31.1´	18.81	данные отсутствуют	74:36:0701013:757	Россия, Челябинская обл., г. Челябинск, Курчатовский район, Городок 11, дом №282; mariy2belobaba@yandex.ru, Россия, Челябинская обл., г. Челябинск, Курчатовский район, ул. Городок 11, д. 282; Россия, Челябинская обл., г. Челябинск, Курчатовский район, ул. Городок 11, д. 282
4	1.1.4	1.1.5	207°28.1´	19.86	данные отсутствуют	74:36:0701013:757	Россия, Челябинская обл., г. Челябинск, Курчатовский район, Городок 11, дом №282; mariy2belobaba@yandex.ru, Россия, Челябинская обл., г. Челябинск, Курчатовский район, ул. Городок 11, д. 282; Россия, Челябинская обл., г. Челябинск, Курчатовский район, ул. Городок 11, д. 282
5	1.1.5	1.1.1	296°55.6´	29.77	данные отсутствуют	данные отсутствуют	данные отсутствуют

полное наименование должности	 ДОКУМЕНТ ПОДПИСАН ЭЛЕКТРОННОЙ ПОДПИСЬЮ Сертификат: 0091AAF5A599507BC7E6D39D2DFA052F9A Владелец: ФЕДЕРАЛЬНАЯ СЛУЖБА ГОСУДАРСТВЕННОЙ РЕГИСТРАЦИИ, КАДАСТРА И КАРТОГРАФИИ Действителен: с 16.09.2025 по 10.12.2026	инициалы, фамилия

Выписка из Единого государственного реестра недвижимости об объекте недвижимости  
Описание местоположения земельного участка

Земельный участок			
вид объекта недвижимости			
Лист № 1 раздела 3.2	Всего листов раздела 3.2: 1	Всего разделов: 5	Всего листов выписки: 9
21.11.2025г. № КУВИ-001/2025-212910928			
Кадастровый номер:		74:36:0701013:762	

Сведения о характерных точках границы земельного участка				
Система координат МСК-74				
Номер точки	Координаты, м		Описание закрепления на местности	Средняя квадратичная погрешность определения координат характерных точек границ земельного участка, м
	X	Y		
1	2	3	4	5
1	614428.96	2316806.24	Закрепление отсутствует	0.1
2	614462.58	2316823.25	Закрепление отсутствует	0.1
3	614449.78	2316850.63	Закрепление отсутствует	0.1
4	614433.1	2316841.94	Закрепление отсутствует	0.1
5	614415.48	2316832.78	Закрепление отсутствует	0.1
1	614428.96	2316806.24	Закрепление отсутствует	0.1

полное наименование должности	<div><p>ДОКУМЕНТ ПОДПИСАН ЭЛЕКТРОННОЙ ПОДПИСЬЮ</p><p>Сертификат: 0091AAF5A599507BC7E6D39D2DFA052F9A</p><p>Владелец: ФЕДЕРАЛЬНАЯ СЛУЖБА ГОСУДАРСТВЕННОЙ РЕГИСТРАЦИИ, КАДАСТРА И КАРТОГРАФИИ</p><p>Действителен: с 16.09.2025 по 10.12.2026</p></div>	инициалы, фамилия

Выписка из Единого государственного реестра недвижимости об объекте недвижимости  
Сведения о частях земельного участка

Земельный участок			
вид объекта недвижимости			
Лист № 1 раздела 4.1	Всего листов раздела 4.1: 2	Всего разделов: 5	Всего листов выписки: 9
21.11.2025г. № КУВИ-001/2025-212910928			
Кадастровый номер:		74:36:0701013:762	

Учетный номер части	Площадь, м2	Содержание ограничения в использовании или ограничения права на объект недвижимости или обременения объекта недвижимости
1	2	3
	Весь	вид ограничения (обременения): ограничения прав на земельный участок, предусмотренные статьей 56 Земельного кодекса Российской Федерации; Срок действия: не установлен; реквизиты документа-основания: документ, воспроизводящий сведения, содержащиеся в решении об установление границ зон с особыми условиями использования территорий ZoneToGKN_462b60d1-2e01-4053-b1e3-0cfa0bf6732f. от 29.01.2021 № б/н; об установлении приаэродромной территории аэродрома Челябинск (Баландино) от 29.05.2020 № 523-П выдан: Федеральное агентство воздушного транспорта (Росавиация); графическое описание местоположения границы четвертой подзоны приаэродромной территории аэродрома Челябинск (Баландино) от 14.12.2020 № б/н; Содержание ограничения (обременения): В соответствии с техническими характеристиками средств радиотехнического обеспечения полетов воздушных судов, обозначенными в аэронавигационном паспорте аэродрома и согласно ICAO EUR DOC 015 «Европейский инструктивный материал по управлению зонами ограничений застройки. Третье издание» в границах четвертой подзоны выделены следующие отдельные контура ограничивающие использования земельных участков и осуществление деятельности в составе:Запрещается размещать объекты, высота которых превышает установленные ограничения. Ограничение по высоте: 194,35м.;Запрещается размещать объекты, высота которых превышает установленные ограничения. Ограничение по высоте: 211,85м.; Запрещается размещать объекты, высота которых превышает установленные ограничения. Ограничение по высоте: 221,42м.;Запрещается размещать объекты, высота которых превышает установленные ограничения. Ограничение по высоте: 228,14м.;Запрещается размещать объекты, высота которых превышает установленные ограничения. Ограничение по высоте: 232,16м.; Запрещается размещать объекты, высота которых превышает установленные ограничения. Ограничение по высоте: 234,52м.; Запрещается размещать объекты, высота которых превышает установленные ограничения. Ограничение по высоте: 237,39м.;Запрещается размещать объекты, высота которых превышает установленные ограничения. Ограничение по высоте: 238,32м.;Запрещается размещать объекты, высота которых превышает установленные ограничения. Ограничение по высоте: 240,81м.;Запрещается размещать объекты, высота которых превышает установленные ограничения. Ограничение по высоте: 253,61м.;Запрещается размещать объекты, высота которых превышает установленные ограничения. Ограничение по высоте: 256,33м.;Запрещается размещать объекты, высота которых превышает установленные ограничения. Ограничение по высоте: 263,54м.;Запрещается размещать объекты, высота которых превышает установленные ограничения. Ограничение по высоте: 279,29м.;Запрещается размещать объекты, высота которых превышает установленные

полное наименование должности	 ДОКУМЕНТ ПОДПИСАН ЭЛЕКТРОННОЙ ПОДПИСЬЮ Сертификат: 0091AAF5A599507BC7E6D39D2DFA052F9A Владелец: ФЕДЕРАЛЬНАЯ СЛУЖБА ГОСУДАРСТВЕННОЙ РЕГИСТРАЦИИ, КАДАСТРА И КАРТОГРАФИИ Действителен: с 16.09.2025 по 10.12.2026	инициалы, фамилия



Земельный участок			
вид объекта недвижимости			
Лист № 2 раздела 4.1	Всего листов раздела 4.1: 2	Всего разделов: 5	Всего листов выписки: 9
21.11.2025г. № КУВИ-001/2025-212910928			
Кадастровый номер:		74:36:0701013:762	
		ограничения. Ограничение по высоте: 281,64м.;Запрещается размещать объекты, высота которых превышает установленные ограничения. Ограничение по высоте: 293,14м. Запрещается размещать объекты, создающие помехи в работе наземных объектов средств и систем обслуживания воздушного движения, навигации, посадки и связи, предназначенных для организации воздушного движения и расположенных вне первой подзоны. ; Реестровый номер границы: 74:00-6.759; Вид объекта реестра границ: Зона с особыми условиями использования территории; Вид зоны по документу: Четвертая подзона приаэродромной территории аэродрома Челябинск (Баландино)	



ДОКУМЕНТ ПОДПИСАН  
ЭЛЕКТРОННОЙ ПОДПИСЬЮ

Сертификат: 0091AAF5A599507BC7E6D39D2DFA052F9A

Владелец: ФЕДЕРАЛЬНАЯ СЛУЖБА ГОСУДАРСТВЕННОЙ  
РЕГИСТРАЦИИ, КАДАСТРА И КАРТОГРАФИИ  
Действителен: с 16.09.2025 по 10.12.2026

полное наименование должности

инициалы, фамилия